







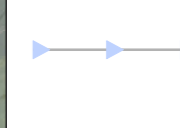














boden:ständig

**Gebietserweiterung:
Kartierung erfolgt im
Herbst 2021**

Legende

-  Verfahrensgrenze
-  DFK
-  Öffentliches Eigentum
-  Gebietserweiterung
-  Dauerkultur
-  Feuchtfläche
-  neuralgische Punkte
-  Tiefpunkt
-  Hochpunkt
-  Weg als Abflussbahn
-  Schmutzwasserleitung
-  Regenwasserleitung
-  Fließgewässer
-  Drainage
-  Muldenzug
-  Acker mit Eintragsrisiko
-  Entwässerungsgraben
-  Wasserscheide
-  Verrohrung

Bestands- und Bewertungskarte



Amt für Ländliche Entwicklung Unterfranken

boden:ständig Fuchsstadt
Markt Reichenberg
Landkreis Würzburg

Bearbeitung durch: BBV LandSiedlung GmbH
Karolinenplatz 2
80333 München



Team Würzburg
Werner-von-Siemens-Str. 55a
97076 Würzburg
Tel.: 0931/2795 - 731
mail: ls.wuerzburg@bbv-LS.de



1:5.000

Juli 2021

Projektleiter: Luka Repanis, BBV LandSiedlung GmbH