

MKZ 517 038:
 Nördlicher Waldrand:
 Etablierung und Erweiterung einer feuchten Hochstaudenflur mit vereinzelt autochthonen Gehölzgruppen (mehrrichtig, Gruppen à 20 Sträuchern) zur Strukturverbesserung des Waldrandes.






Beginn bestehende Grabenverrohrung; nachrichtlich bestehende Rohrleitung, ca. 150 cm unter OK Gelände







MKZ 517 038:
 Ansaat artenreichen Feuchtgrünlands mit partieller Strauch- und Einzelbaumpflanzung (1970 m²) Anlage einer Mulde mit Absetzbecken (ca. 0,3 m Tiefe) zum Stoff- und Wasserrückhalt, Ansaat Ufermischung zur Strukturverbesserung; Überlauf / Durchlass zum Wald zur Stabilisierung des Wasserhaushaltes im Feuchtwald

Ende bestehende Grabenverrohrung

MKZ 517 038 (freiwillige Maßnahmen):
 Wald: Entwicklung eines standortgerechten Laubmisch- / Feuchtwalds (amtlich kartiertes Biotop 7838-0067: Gewässerbegleitgehölz) durch Pflegemaßnahmen: u.a. Fichtenbestand entfernen; Fläche: 1925 m²

Kompensationsmaßnahmen MKZ 517 038

-  Verfahrensgrenze
-  DFK Verfahrensfäche Abfindung
-  Trasse Wegebau neu
-  Bestehender Graben (streckenweise verrohrt)
-  Amtlich kartierte Biotopfläche, mit Biotopr. TK 7838-

- Maßnahmen**
-  Versickerungsmulde
 -  Absetzbecken mit Überlauf und Durchlass in Feuchtwald
 -  Ansaat autochthones Grünland
 -  Pflege und Erweiterung bestehender nährstoffreicher feuchter Hochstaudenflur
 -  Entwicklung eines standortgerechten naturnahen Feucht-/ Laubmischwalds
 -  Gehölzpflanzungen

Amt für Ländliche Entwicklung Oberbayern

Flurneuordnung Loh
 Gemeinden: Kirchdorf u. Haag i. Ob.
 Landkreis: Mühldorf a. Inn; VKZLE 513089

Ökologische Ausgleichsmaßnahmen



Maßstab: 1:1.000

Bearbeitet: Huber, SG F2 / Januar 2019
 Geobasisdaten: © Bayerische Vermessungsverwaltung (www.geodaten.bayern.de)
 Fachdaten: Bayerisches Landesamt für Umwelt (www.lfu.bayern.de)