







Zielbereiche Zwischenfruchtanbau (SÜD)

Fließgewässer

-  Gewässer 2. Ordnung
-  Gewässer 3. Ordnung und sonstige
-  Flurstücke
-  Zufluß (kartiert)

Puffersysteme (Bestand und Planung)

-  Strukturverbesserung Brunnenbach (Bestand)
-  Kulisze Zwischenfruchtanbau (Planung)

Schwerpunktbereiche (Erosionsschutz Fläche)

-  Schwerpunktbereich mit Nr.

Aufnahme: 30.10.2015
 Bearbeiter: S. Kling
 M. 1: 7.500