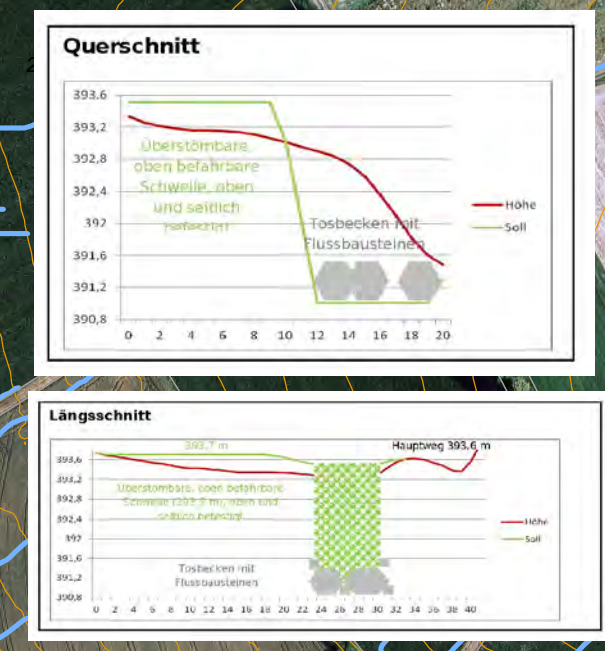
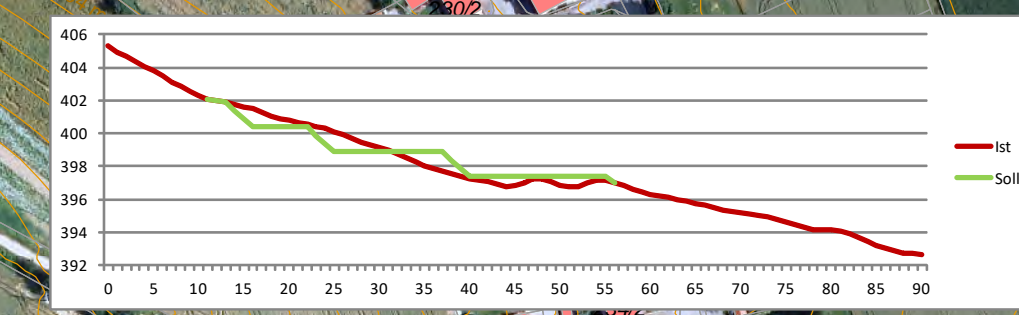


B01 Ausbau Terrassierung




E01 Wiederherstellung des Streuobstgartens



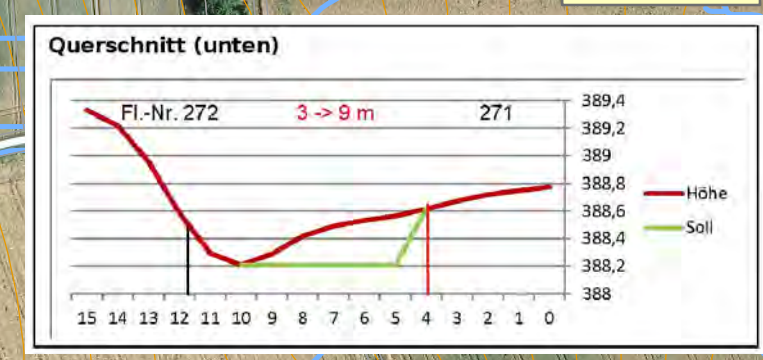
B04 Schwelle

B03-2

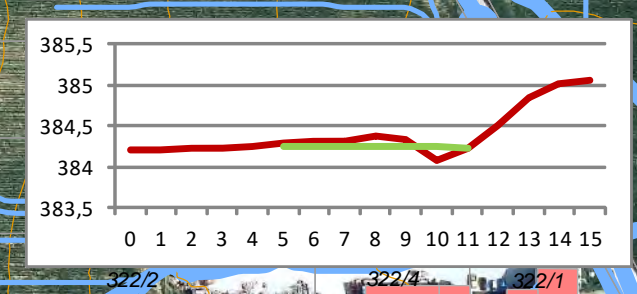


E (ergänzend) Wegeunterhalt: Räumung Wegseitengraben, Ausbildung von Kolken nach Möglichkeit

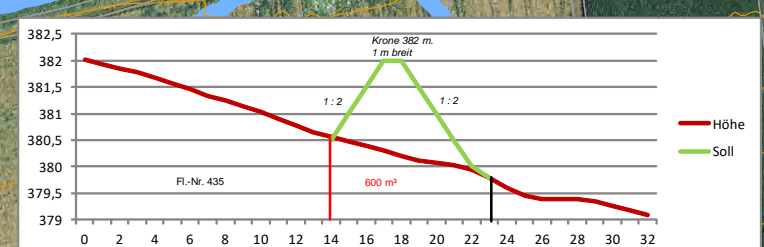
B05



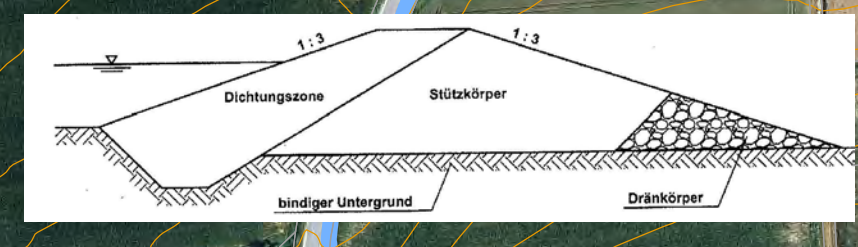
B03-2



Rückhaltestrukturen Roithbauernbächlein mit Zuläufen RZWas

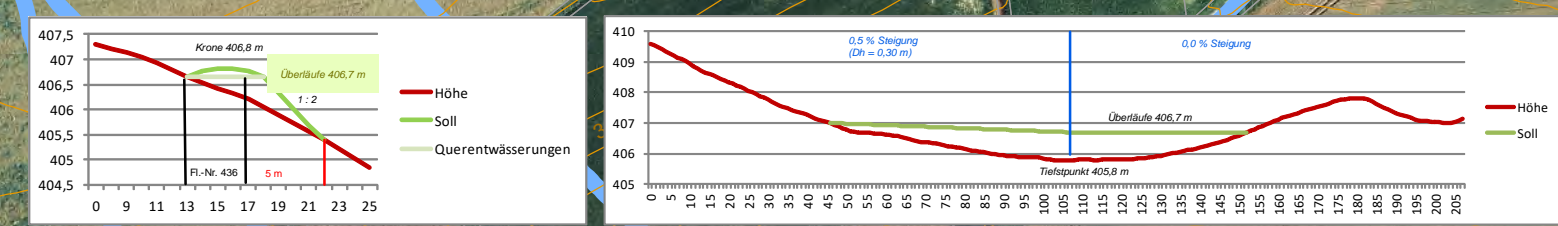


C04 Unterer Damm



unabdingbar bleiben:

- eine vernünftige Landwirtschaft, die das Erosionsrisiko minimiert und
- die Erhaltung von Flächen zum freien Wasserabfluss durch den Ort.



C03 Ausbau des bestehenden Feldwegs

N

Entwurfsplanung die bautechnisch korrekte Ausführung ist durch die Gemeinde, ggf. durch Zuziehung externer Dienstleister, sicher zu stellen.

VöF
Landschaftspflegeverband Kelheim e.V.

Plan: Schmitt

Datum: 20.03.2018 / 20.04.2018

0 250 100 150 200 Meter

Maßnahmen Teugn

boden:ständig